








## Sudan – Südsudan

- Staatsgrenze
- - - umstrittene Staatsgrenze
- Provinzgrenze 2015
- Staatsgrenze Sudan – Südsudan
- · · · · umstrittene Grenze Sudan – Südsudan
-  Erdölförderung- oder Raffinerie
-  Erdöl-Fernleitung

## Konfliktsituation 2015

- Unity** Provinz im Krieg 2015
-  Sudan
  -  Südsudan
  -  Kriegsgebiet 2015
  -  zwischen Sudan und Südsudan umstrittene Gebiete
- A.** Abyei-Gebiet
- 1** Hala'ib-Dreieck:  
Zwischen Sudan und Ägypten umstritten, von Ägypten verwaltet.
  - 2** Ilemi-Dreieck:  
Zwischen Kenia, Äthiopien und Südsudan umstritten, von Kenia verwaltet.
-  Flüchtlingslager

## Bundesstaaten Südsudan seit 2015

1 Imatong	15 Tonj
2 Namoronyang	16 Eastern Lakes
3 Maridi	17 Western Lakes
4 Aamadi	18 Gok
5 Gbudwe	19 Northern Liech
6 Jubek	20 Southern Liech
7 Terekeka	21 Ruweng
8 Yei River	22 Eastern Nile
9 Wau	23 Jonglei
10 Aweil	24 Western Nile
11 Lol	25 Western Bieh
12 Aweil East	26 Eastern Bieh
13 Twic	27 Latjoo
14 Gogrial East	28 Borna

